Il presente disegno e' di proprieta' aziendale - La Societa' tutelera' i propri diritti a termine di legge.

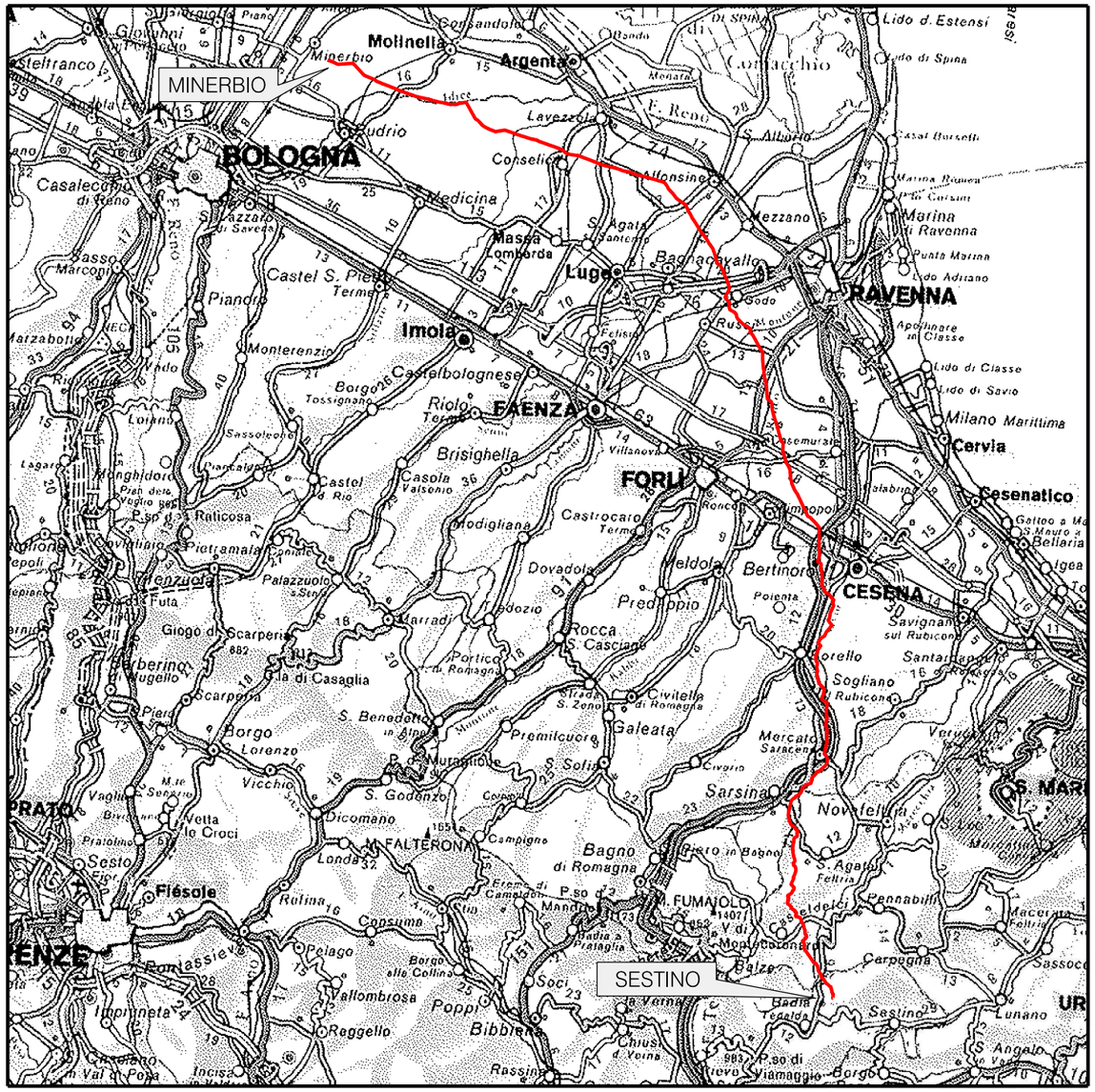

COROGRAFIA

Firmato digitalmente da

Rocco Vincenzo Monaco

CN = Monaco
Rocco Vincenzo
C = IT

0	Ago. 2023	EMISSIONE	L. RICCI	F. MARCHETTI	A. BRUNI G. BRIA
INDICE	DATA		ELABORATO	VERIFICATO	APPROVATO AUTORIZZATO

PROPRIETARIO: snam

PROGETTISTA: T.EN TECHNIP ENERGIES — techfem
Rif.: 2295-300-DW-3541-42
T.EN ITALY SOLUTIONS S.p.A.

Dis. 00-LB-D-82335

Fg. 1 di 10

Comm. NQ/R22358

INDICE 0

Scala 1:10000

METANODOTTO SESTINO – MINERBIO
DN1200 (48"), DP 75 bar

PTCP PROVINCIA DI RIMINI:
TUTELA DEL PATRIMONIO PAESAGGISTICO

Sostituisce il .....
Sostituito dal .....

METANODOTTO SESTINO – MINERBIO
DN1200 (48"), DP 75 bar

PTCP PROVINCIA DI RIMINI: TUTELA DEL PATRIMONIO PAESAGGISTICO

QUADRO D'UNIONE

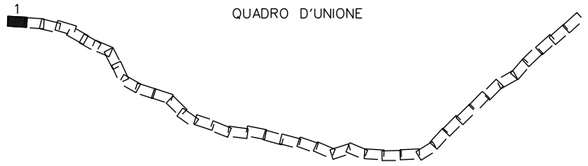

INDICE	DATA	REVISIONI	ELABORATO	VERIFICATO	APPROVATO AUTORIZZATO
0	Ago. 2023	EMISSIONE	L. RICCI	F. MARCHETTI	A. BRUNI G. BRIA

PROPRIETARIO: snam

PROGETTISTA: T.EN TECHNIP ENERGIES – techfem
Rif.: 2295-300-DW-3541-42
T.EN ITALY SOLUTIONS S.p.A.

Dis. 00-LB-D-82335
Comm. NQ/R22358

Foglio 2 di 10
Tav: 1
Scala 1:10000

C.T.R. F. 278070

C.T.R. F. 278033

Met. Rimini – Sansepolcro DN650 (26") – 4500210 "dismesso"

Met. Foligno–Sestino DN1200 (48")

C.T.R. F. 278070

C.T.R. F. 278032

0 1 2 3

Sestino AR

Pennabilli RN

Fosso la Viola

C1

01 bis 01 02 03

Il presente disegno e' di proprieta' aziendale - La Societa' tutelera' i propri diritti a termine di legge.

METANODOTTO SESTINO – MINERBIO
DN1200 (48"), DP 75 bar

PTCP PROVINCIA DI RIMINI:
TUTELA DEL PATRIMONIO
PAESAGGISTICO

QUADRO D'UNIONE

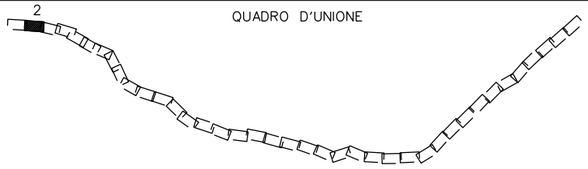

INDICE	DATA	REVISIONI	ELABORATO	VERIFICATO	APPROVATO AUTORIZZATO
0	Ago. 2023	EMISSIONE	L. RICCI	F. MARCHETTI	A. BRUNI G. BRIA

PROPRIETARIO: snam

PROGETTISTA: T.EN TECHNIP ENERGIES · techfem
Rif.: 2295-300-DW-3541-42
T.EN ITALY SOLUTIONS S.p.A.

Dis. 00-LB-D-82335
Comm. NQ/R22358

Foglio 3 di 10
Tav: 2
Scala 1:10000

C.T.R. F. 278033

C.T.R. F. 278034

C.T.R. F. 278032

C.T.R. F. 278034

4 5 6 7

Pennabilli | Casteldelci | Badia Tedalda

RN | AR

Fosso la Viola
Torrente Torbello
S. P. n.258
Torrente Torbello
Fiume Marecchia
Fosso di Frassinello

C2 C3

03 05 06 07 08 09

Il presente disegno e' di proprieta' aziendale - La Societa' tutelera' i propri diritti a termine di legge.

METANODOTTO SESTINO – MINERBIO
DN1200 (48"), DP 75 bar

PTCP PROVINCIA DI RIMINI:
TUTELA DEL PATRIMONIO
PAESAGGISTICO

QUADRO D'UNIONE

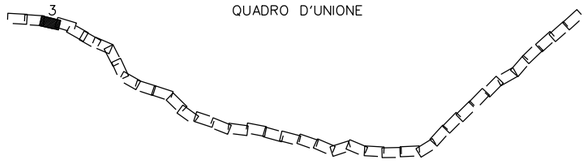

INDICE	DATA	REVISIONI	ELABORATO	VERIFICATO	APPROVATO AUTORIZZATO
0	Ago. 2023	EMISSIONE	L. RICCI	F. MARCHETTI	A. BRUNI G. BRIA

PROPRIETARIO: snam

PROGETTISTA: T.EN TECHNIP ENERGIES · techfem
Rif.: 2295-300-DW-3541-42
T.EN ITALY SOLUTIONS S.p.A.

Dis. 00-LB-D-82335
Comm. NQ/R22358

Foglio 4 di 10
Tav: 3
Scala 1:10000

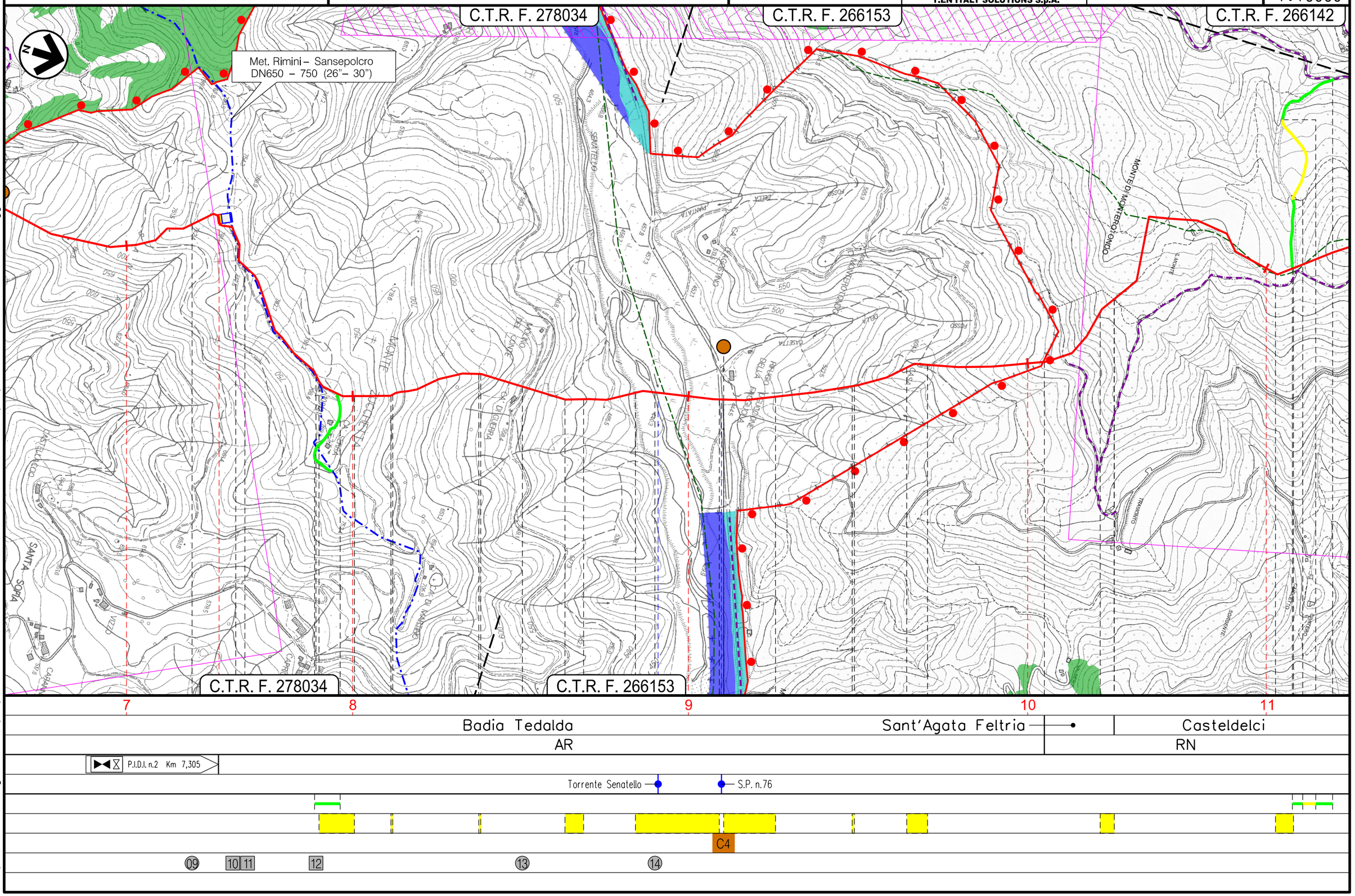

Il presente disegno e' di proprieta' aziendale - La Societa' tutelera' i propri diritti a termine di legge.

METANODOTTO SESTINO – MINERBIO
DN1200 (48"), DP 75 bar

PTCP PROVINCIA DI RIMINI:
TUTELA DEL PATRIMONIO
PAESAGGISTICO

QUADRO D'UNIONE

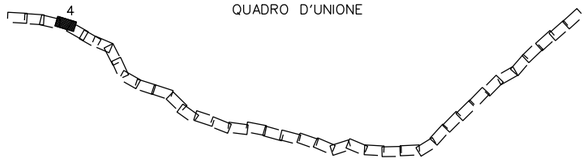

INDICE	DATA	REVISIONI	ELABORATO	VERIFICATO	APPROVATO AUTORIZZATO
0	Ago. 2023	EMISSIONE	L. RICCI	F. MARCHETTI	A. BRUNI G. BRIA

PROPRIETARIO: snam

PROGETTISTA: T.EN TECHNIP ENERGIES · techfem
Rif.: 2295-300-DW-3541-42
T.EN ITALY SOLUTIONS S.p.A.

Dis. 00-LB-D-82335
Comm. NQ/R22358

Foglio 5 di 10
Tav: 4
Scala 1:10000

C.T.R. F. 266142

C.T.R. F. 266141

C.T.R. F. 266153

C.T.R. F. 266154

BOSCAGNONE

MONTE DI MONTEGRIDOLFO

TRAVERSA

CASA PLAZZO

PLAZZO

FOSSO DEL PLAZZO

FOSSO DEL FRASSINO

FOSSO DEL FRASSINO

FOSSO DEL FRASSIN

METANODOTTO SESTINO – MINERBIO
DN1200 (48"), DP 75 bar

PTCP PROVINCIA DI RIMINI:
TUTELA DEL PATRIMONIO
PAESAGGISTICO

QUADRO D'UNIONE

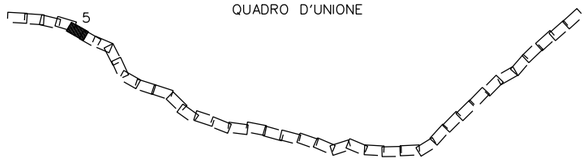

INDICE	DATA	REVISIONI	ELABORATO	VERIFICATO	APPROVATO AUTORIZZATO
0	Ago. 2023	EMISSIONE	L. RICCI	F. MARCHETTI	A. BRUNI G. BRIA

PROPRIETARIO: snam

PROGETTISTA: T.EN TECHNIP ENERGIES · techfem
Rif.: 2295-300-DW-3541-42
T.EN ITALY SOLUTIONS S.p.A.

Dis. 00-LB-D-82335
Comm. NQ/R22358

Foglio 6 di 10
Tav: 5
Scala 1:10000

C.T.R. F. 266141 C.T.R. F. 266102 C.T.R. F. 266154 C.T.R. F. 266113

RIVOLPAIO · M.TE CAMPOSTELLA · POGGIO · M.TE BRONO · MONTE ZUCCOLA · CURIOCHI · CASINO · CASALE

15 16 17 18

Sant'Agata Feltria
RN

Fosso degli Arnicci — Fosso del Pozzo

C6 C7 C7 bis C8

20 21 22 23 24 25 26 27 28 29 30 31

Il presente disegno e' di proprieta' aziendale - La Societa' tutelera' i propri diritti a termine di legge.

METANODOTTO SESTINO – MINERBIO
DN1200 (48"), DP 75 bar

PTCP PROVINCIA DI RIMINI:
TUTELA DEL PATRIMONIO
PAESAGGISTICO

QUADRO D'UNIONE

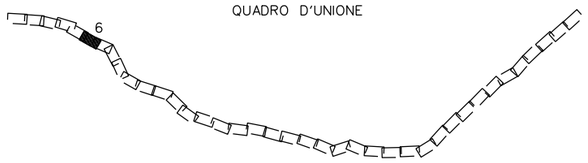

INDICE	DATA	REVISIONI	ELABORATO	VERIFICATO	APPROVATO AUTORIZZATO
0	Ago. 2023	EMISSIONE	L. RICCI	F. MARCHETTI	A. BRUNI G. BRIA

PROPRIETARIO: snam

PROGETTISTA: T.EN TECHNIP ENERGIES · techfem
Rif.: 2295-300-DW-3541-42
T.EN ITALY SOLUTIONS S.p.A.

Dis. 00-LB-D-82335
Comm. NQ/R22358

Foglio 7 di 10
Tav: 6
Scala 1:10000

C.T.R. F. 266102

C.T.R. F. 266101

C.T.R. F. 266113

C.T.R. F. 266114

M.TE DI ROSCIANO

M.TE BONO

BOSCIANO

C. SELVERO

GRANDO

ORFEGLIO

VOLPINO SABBIA

Sant'Agata Feltria
RN

Sarsina
FC

P.I.L. n.3 Km 21,610

S.P. n.8

Torrente Fanante

Rio Maggio

18 19 20 21

C8 C9

29 30 31 32 33 34 35 36 37

Il presente disegno e' di proprieta' aziendale - La Societa' tutelera' i propri diritti a termine di legge.

METANODOTTO SESTINO – MINERBIO
DN1200 (48"), DP 75 bar

PTCP PROVINCIA DI RIMINI:
TUTELA DEL PATRIMONIO
PAESAGGISTICO

QUADRO D'UNIONE

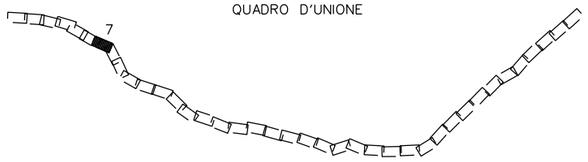

INDICE	DATA	REVISIONI	ELABORATO	VERIFICATO	APPROVATO AUTORIZZATO
0	Ago. 2023	EMISSIONE	L. RICCI	F. MARCHETTI	A. BRUNI G. BRIA

PROPRIETARIO: snam

PROGETTISTA: T.EN TECHNIP ENERGIES techfem
Rif.: 2295-300-DW-3541-42
T.EN ITALY SOLUTIONS S.p.A.

Dis. 00-LB-D-82335
Comm. NQ/R22358

Foglio 8 di 10
Tav: 7
Scala 1:10000

C.T.R. F. 266101

C.T.R. F. 266062

C.T.R. F. 266114

C.T.R. F. 266073

21 | 22 | 23 | 24

Sant'Agata Feltria RN | Sarsina FC | Sant'Agata Feltria RN

P.I.L. n.3 Km 21,610

S.P. n.8 — Torrente Fanante — Rio Maggio — Fosso del Doccio — Torrente Fanante — Torrente Fanante

C9 C10 C11

35 36 37 38 38 bis 39 40 41 42

Il presente disegno e' di proprieta' aziendale - La Societa' tutelera' i propri diritti a termine di legge.

METANODOTTO SESTINO – MINERBIO
DN1200 (48"), DP 75 bar

PTCP PROVINCIA DI RIMINI: TUTELA DEL PATRIMONIO PAESAGGISTICO

QUADRO D'UNIONE

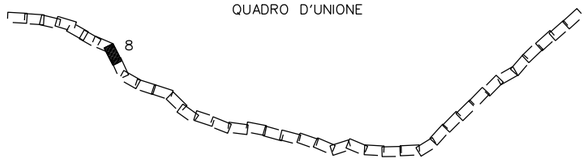

INDICE	DATA	REVISIONI	ELABORATO	VERIFICATO	APPROVATO AUTORIZZATO
0	Ago. 2023	EMISSIONE	L. RICCI	F. MARCHETTI	A. BRUNI G. BRIA

PROPRIETARIO: snam

PROGETTISTA: T.EN TECHNIP ENERGIES — techfem
Rif.: 2295-300-DW-3541-42
T.EN ITALY SOLUTIONS S.p.A.

Dis. 00-LB-D-82335
Comm. NQ/R22358

Foglio 9 di 10
Tav: 8
Scala 1:10000

C.T.R. F. 266062 | C.T.R. F. 266061 | C.T.R. F. 266074

Strada in Progetto

Strada in Progetto

C.T.R. F. 266073 | C.T.R. F. 266074

25	26	27	28
Sarsina FC	Sant'Agata Feltria RN	Sarsina	Sogliano al Rubicone
		Sarsina FC	Mercato Saraceno

P.I.L. n.4 Km 27,265

Torrente Fangante — Fiume Savio — S.G.C. E45 — S.P. n.138 Fosso Fontanaccia — Fosso della Villa — Fiume Savio — Fosso del Molino — Fiume Savio Rio Pistrino — Fosso Campagna — Fiume Savio Rio Sasso — S.P. n.138 S.G.C. E45 — Fosso Nassetto

C11 C12 C13 C14 C15

43 44 45 46 47 48 49 50

Il presente disegno e' di proprieta' aziendale - La Societa' tutelera' i propri diritti a termine di legge.

METANODOTTO SESTINO – MINERBIO DN1200 (48"), DP 75 bar							Foglio 10 di 10
	0	Ago. 2023	EMISSIONE	L. RICCI	F. MARCHETTI	A. BRUNI G. BRIA	
	INDICE	DATA	REVISIONI	ELABORATO	VERIFICATO	APPROVATO AUTORIZZATO	
PTCP PROVINCIA DI RIMINI: TUTELA DEL PATRIMONIO PAESAGGISTICO	PROPRIETARIO snam	PROGETTISTA T.EN TECHNIP ENERGIES techfem Rif.: 2295-300-DW-3541-42 T.EN ITALY SOLUTIONS S.p.A.		Dis. 00-LB-D-82335			
				Comm. NQ/R22358			Scala 1:10000

LEGENDA

SIMBOLOGIA CARTOGRAFICA

- Metanodotto in progetto
- Metanodotti in esercizio
- Tratto di metanodotto Sestino–Minerbio gia' realizzato
- Metanodotti in progetto da altra opera
- Piazzola di stoccaggio tubazioni
- Pista provvisoria di passaggio
- Adeguamento strade esistenti
- Strada di accesso agli impianti
- Trenchless
- Impianti di linea in progetto
- Impianti di linea in esercizio
- Aree impianti stacco–terminale in esercizio

SIMBOLOGIA MECCANICA

- Punto di intercettazione di linea (P.I.L.)
- Punto di intercettazione di derivazione importante (P.I.D.I.)
- Punto di intercettazione di derivazione semplice con stacco da P.I.L. (P.I.D.S.)
- Punto di intercettazione e derivazione semplice con stacco da Linea (P.I.D.S.)
- Punto di intercettazione con discaggio di allacciamento (P.I.D.A.)
- Punto predisposto per il discaggio di allacciamento (P.P.D.A.)
- Punto di sezionamento elettrico terminale (P.S.E.T.)
- Stazione predisposta per lancio e ricevimento PIG
- Impianto di riduzione /regolazione della pressione

Progressiva chilometrica	N.
Comuni	
Province	
Impianti	TIPO - N. - PROGR. km
Attraversamenti	TIPOLOGIA ATTRAVERSATA (SS n. **, corso d'acqua, ferrovia, ecc.)
Strade – Piste	ACCESSO IMPIANTI; ADEGUAMENTI STRADE; STRADE PROVVISORIE
Allargamenti	ALLARGAMENTI
Piazzole tubazioni	NUMERO PIAZZOLA Cn
Opere Civili	OPERE CIVILI (n) Trasversali; n Longitudinali

LEGENDA DEI VINCOLI

PROVINCIA DI RIMINI - PTCP

Tutela del Patrimonio Paesaggistico

- Invasi ed alvei di laghi, bacini e corsi d'acqua (Art. 2.2)
- Sistema forestale e boschivo (Art. 5.1)
- Zone di particolare interesse paesaggistico ambientale (Art. 5.3)
- Zone di tutela dei caratteri ambientali di laghi, bacini e corsi d'acqua (Art. 5.4)
- Strade Storiche Extraurbane (Art 5.9)
- Linee di Crinale (Art. 1.2)
- Insediamenti Urbani Storici (Art. 5.8)

Risorse paesaggistiche e storico/culturali

- * Aree Sensibilità Archeologica (Art. 5.5)

* SIMBOLOGIA ORIENTATA A NORD

Il presente disegno e' di proprieta' aziendale - La Societa' tutelera' i propri diritti a termine di legge.